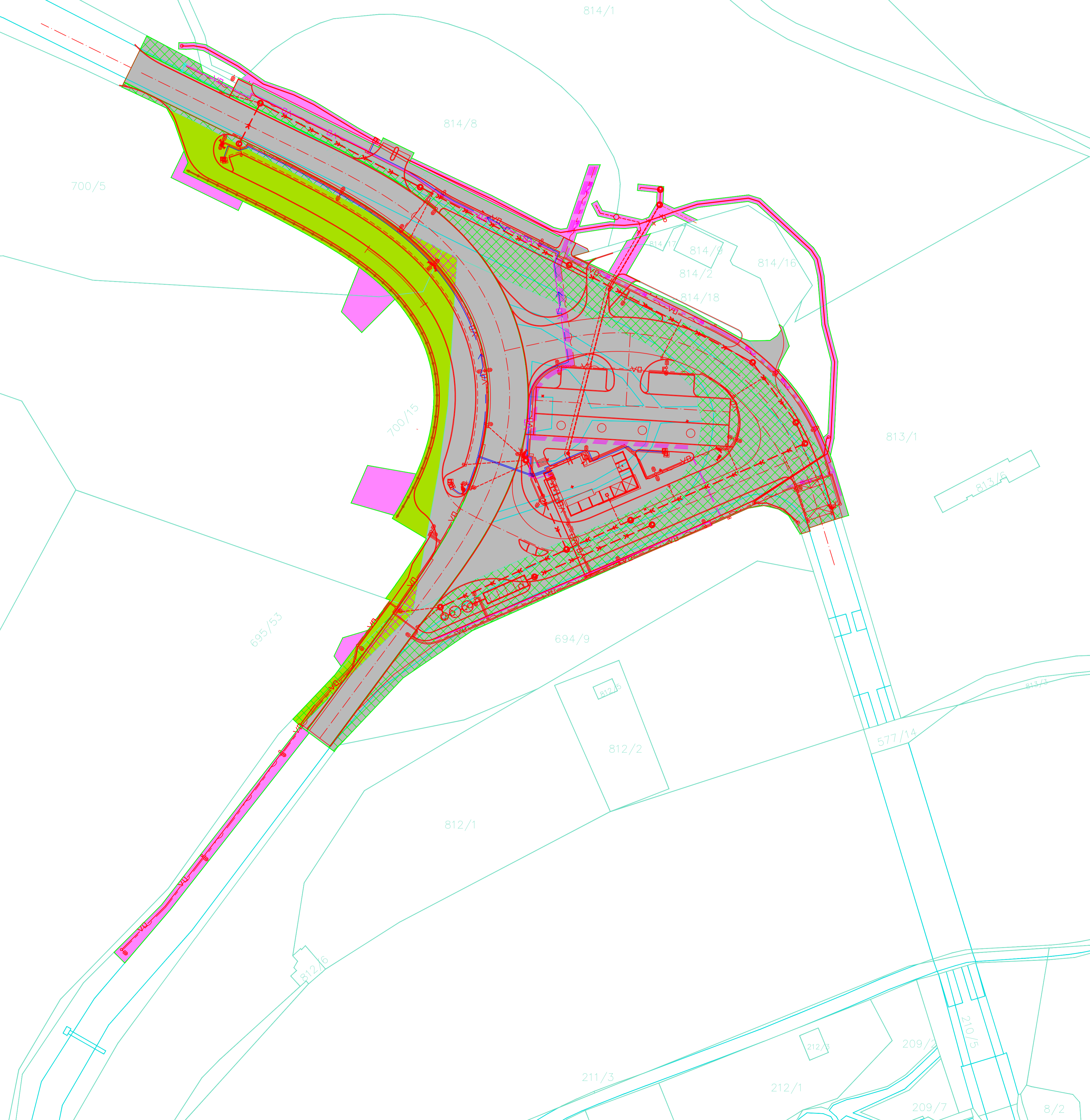






DOPRAVNÍ TERMINÁL  
LOKET PŘEDMOSTÍ  
KATASTRÁLNÍ SITUAČNÍ VÝKRES, M 1:500



## LEGENDA:

	1909	HRANICE KN S PARCELNÍM ČÍSLEM A DÍLČÍ HRANICÍ
		OSTATNÍ PLOCHA
		LESNÍ POZEMEK
		DOČASNÝ ZÁBOR
		SMĚNA/ODKUP POZEMKŮ PRO MĚSTO LOKET
		SMĚNA/ODKUP POZEMKŮ PRO KSUS
		ROZHRANÍ OBJEKTŮ



REVIZE	označení: -	poznámka: -	
navrhl:	ING. JIŘÍ OBOZHENKO	odp.praj.:	ING. JIŘÍ OBOZHENKO
žral:	KARLOVARSKÝ	stavební úřad:	SOKOLOV
obec:	LOKET	stavební číslo:	DUSP
datum:	01/2020	zakázkové číslo:	200115
investor:	MĚSTO LOKET, T. G. MASARYKA 1/69, 357 33 LOKET		
místo stavby:	LOKET		
název projektu:	DOPRAVNÍ TERMINÁL LOKET PŘEDMOSTÍ		
část:	C SITUAČNÍ VÝKRESY		
příloha:	KATASTRÁLNÍ SITUAČNÍ VÝKRES		číslo přílohy: C2
Výkres je duševním majetkem firmy KV engineering spol. s r.o., nesmí být použit a kopírován třetí osobou, je předán či jinak s ním nakládáno bez písemného souhlasu firmy KV engineering spol. s r.o.			formát: 8 A4 měřítko: 1:500

