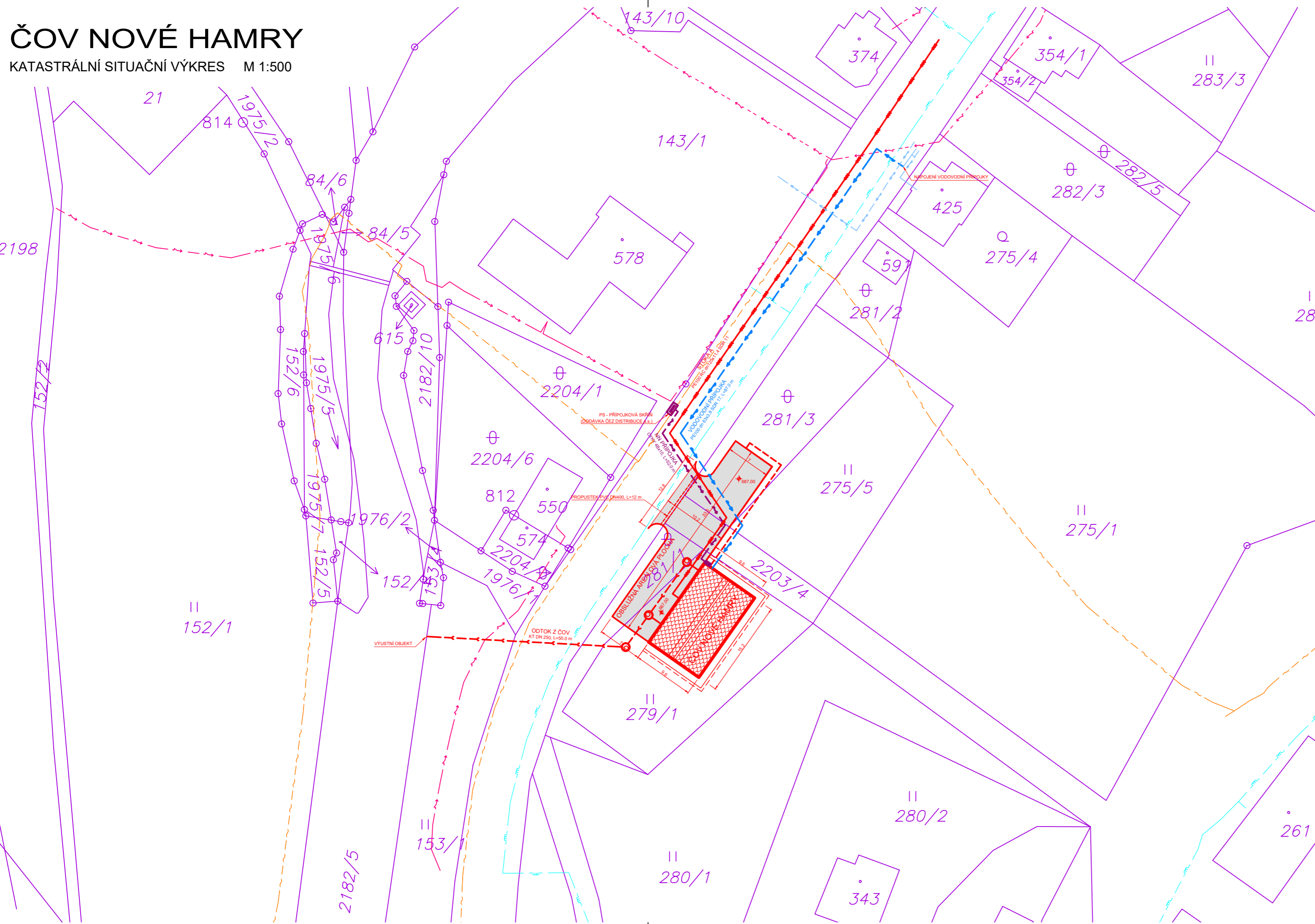


ČOV NOVÉ HAMRY

KATASTRÁLNÍ SITUAČNÍ VÝKRES M 1:500



LEGENDA

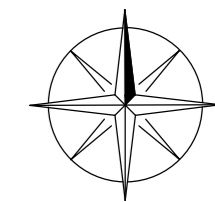
- NOVÉ OBJEKTY
- OBSLUŽNÁ PLOCHA KOLEM ČOV

LEGENDA PROJEKTOVANÝCH SÍTÍ

- GRAVITAČNÍ KANALIZACE (ODTOK Z ČOV)
- ⇨ VÝTLAČNÁ KANALIZACE (PŘÍTOK NA ČOV - NENÍ SOUČÁSTÍ PD)
- PŘÍPOJKA VODY PRO ČOV
- PŘÍPOJKA NN PRO ČOV

LEGENDA STÁVAJÍCÍCH SÍTÍ

- SPLAŠKOVÁ KANALIZACE
- VODOVOD
- ELEKTRICKÉ VEDENÍ VN
- ELEKTRICKÉ VEDENÍ NN
- ELEKTRICKÉ VEDENÍ VO
- SDĚLOVACÍ KABEL O2




UPOZORNĚNÍ

- PODZEMNÍ VEDENÍ JSOU ZAKRESLENA INFORMATIVNĚ PODLE MAPOVÝCH PODKLADŮ A VYJÁDRĚNÍ SPRÁVCŮ
- PŘED ZAHÁJENÍM VÝKOPOVÝCH PRACÍ MUSÍ MUSÍ ZHOTOVITEL OBJEDNAT VYTÝČENÍ VŠECH VEDENÍ NA MÍSTĚ
- PRACOVNÍCI STAVBY BUDOU PROKAZATELNĚ, ZÁPÍSEM VE STAVEBNÍM DENÍKU, SEZNÁMENÍ S ULOŽENÍM PODZEMNÍCH VEDENÍ A SE ZPŮSOBEM VÝKOPOVÝCH PRACÍ, ZEJMÉNA V BLÍZKOSTI KABELŮ
- PŘED ZAHÁJENÍM VÝKOPOVÝCH PRACÍ JE NUTNO VYTÝČIT HRANICE POZEMKŮ

SOUŘADNICOVÝ SYSTÉM S-JTSK
VÝŠKOVÝ SYSTÉM BALT PO VYROVNÁNÍ

5				
4				
3				
2	ČISTOPIS	30.4.2017	Ing.T.DARIVČÁK	<i>Darivčák</i>
1	DRUHÉ VYDÁNÍ	23.6.2017	Ing.T.DARIVČÁK	<i>Darivčák</i>
0	PRVNÍ VYDÁNÍ	3.2.2016	Ing.T.DARIVČÁK	<i>Darivčák</i>
ZMĚNA Č.	POPIS ZMĚNY	DATUM	KONTROLOVAL	PODPIS

VYPRACOVAL Ing.T.DARIVČÁK <i>Darivčák</i>	KONTROLOVAL P.JANOUSEK <i>Janoušek</i>	ZODP.PROJ. Ing.J.ŠINTÁK <i>Šinták</i>	HIP Ing.J.ŠINTÁK <i>Šinták</i>	 VP PROJEKTING s.r.o. autorizovaná projekční a inženýrská kancelář 362 14 Kolová 2 IČO: 63676907, DIČ: CZ-63676907 tel.: 353 228 222, fax.: 353 232 751	
STAVEBNÍ ÚŘAD - MÚ NEJDEK SÚ					
INVESTOR: VODOHOSPODÁŘSKÉ SDRUŽENÍ OBCÍ ZÁPADNÍCH ČECH				FORMÁT 3xA4	ČÍSLO PARÉ
STAVBA : ČOV NOVÉ HAMRY				ÚČEL DPS	
OBSAH: DOKUMENTACE PRO PROVÁDĚNÍ STAVBY KATASTRÁLNÍ SITUAČNÍ VÝKRES				DATUM 04/2018	MĚŘITKO 1:500
				kótováno v m	
				Č.VÝKRESU C.4	